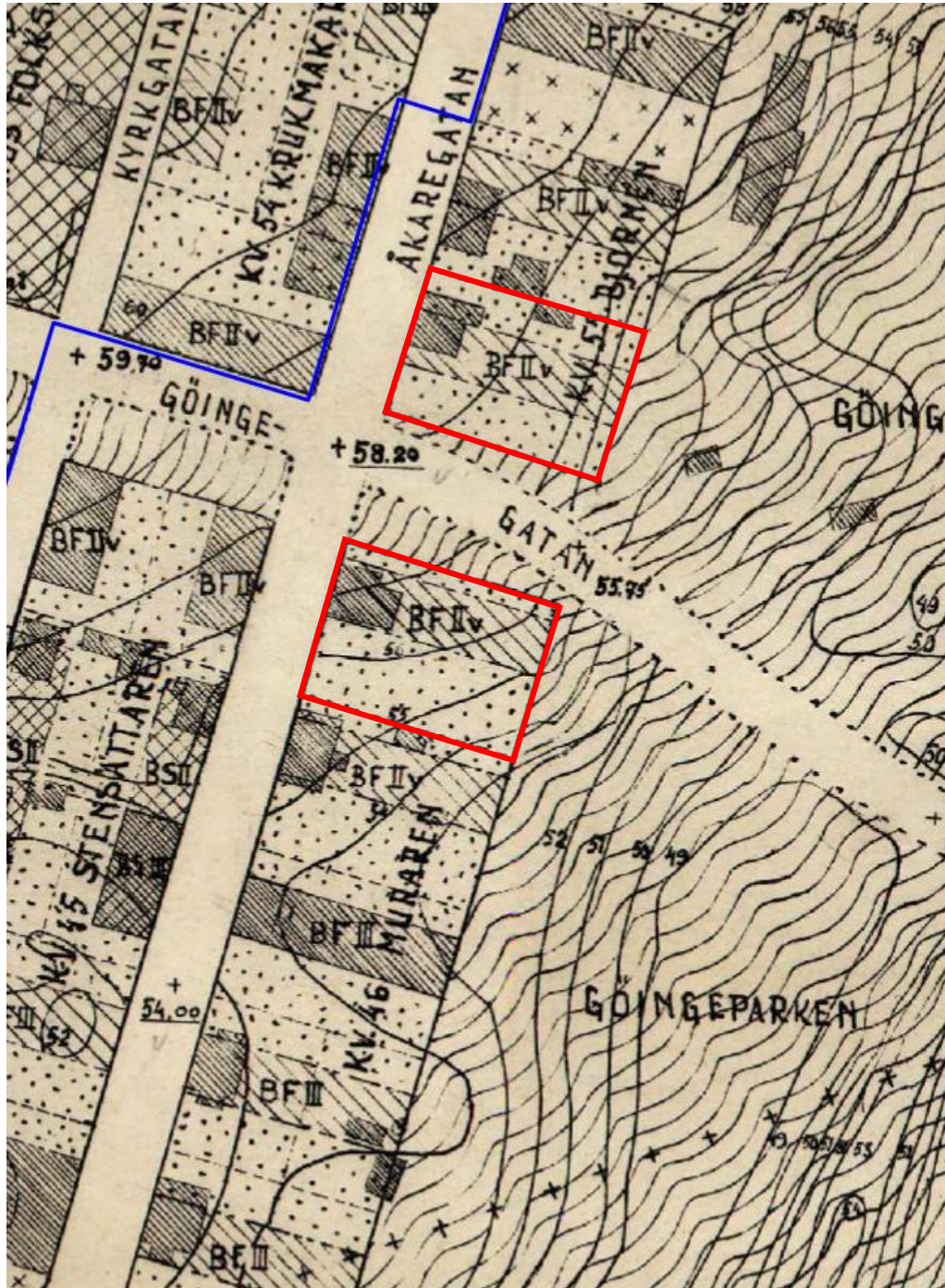













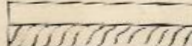









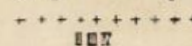









Detaljplan



Fastigheterna Björnen 4 och Muraren 10

Tekniska förvaltningen / Mark- och exploateringsavdelningen

<u>BETECKNINGAR</u>	
<u>TERRÄNGKARTAN</u>	
	Belintlig byggnad
	Fastighetsgräns
	Järnvägsspår
	Rivåkurva
	Gällande gatuhöjd
<u>STADSPLANEKARTAN</u>	
<u>Gränsbeteckningar</u>	
	Stadsplanegräns
	Gällande stadsplanelinje
	Gällande stadsplanelinje, avsedd att utgå
	Områdesgräns
	Bestämmelesgräns
	Tomt- och andra gränslinjer, ej avsedda att fastställas
<u>Ytbeteckningar</u>	
<u>Allmän mark</u>	
	Allmän plats /gata mm/
	Allmän plats /park och plantering/
	Allmän plats /gatuplantering/
<u>A, B, H Byggnadskvarter</u>	
	Mark för allmänt ändamål
	Mark för bostadsändamål i slutet byggnadsätt
	Mark för bostadsändamål i öppet byggnadsätt
	Mark för bostadsändamål i fristående byggnadsätt
	Mark för bostadsändamål samt mindre industri i slutet byggnadsätt
	Mark för hotell- och restaurangändamål
<u>Trafik område</u>	
	Mark för järnvägsändamål
<u>Mark som icke eller endast delvis får bebyggas</u>	
	Mark, som ej får bebyggas
	Mark för mindre gårdsbyggnader
	Mark för terrass- och gårdsöverbyggnad
<u>Övriga beteckningar</u>	
	Äldre stadsgräns
	Våningsantal
	Föreslagen gatuhöjd
	Järnvägsområde, som överbygges med viadukt, för allmän gatutrafik
	Mark, tillgänglig för allmän gatutrafik under järnvägens plan

Tekniska förvaltningen/ Mark- och exploateringsavdelningen