

Underlag för utformning av infiltration

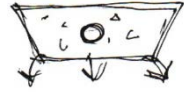
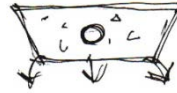
Infiltrationsytans utformning

Bädd



Gravar. Antal:.....st

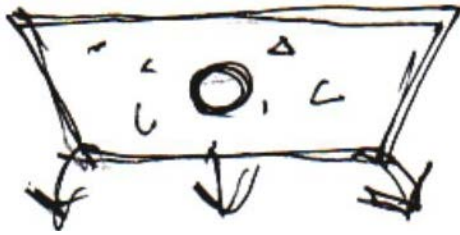
Avstånd mellan spridarledningar:.....m



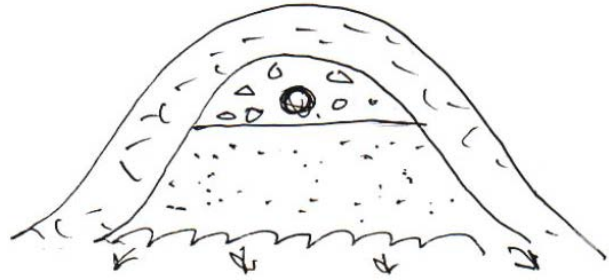
Typ av infiltration

Infiltrationsytan^{a)} under mark

Marknivå -----



Upphöjd infiltration
(infiltrationsytan^{a)} i markhöjd eller högre)



^{a)}Infiltrationsytan är ytan under spridningslagret av makadam.

1 Infiltrationsytans placering i förhållande till befintlig marknivå (se figur nedan vid osäkerhet)
.....m under befintlig marknivå m över befintlig marknivå

2 Infiltrationsytans placering i förhållande till grundvattennivån i provgropen (se figur nedan vid osäkerhet)
.....m mellan infiltrationsytan och grundvattennivån i provgropen

3 Spridarledningarnas (underkanten) placering (se figur nedan vid osäkerhet)
.....m under befintlig marknivåm över befintlig marknivå

Pilar som visar vilka avstånd som ska fyllas i ovan. Se figuren till vänster när infiltrationsytan anläggs under befintlig marknivå eller figuren till höger vid upphöjd infiltration

