






**Hässelholms
kommun**

Miljönämnden

Plats och tid	Vankiva avfallsanläggning, kl. 15.40 – 17.00
Beslutande	
Ledamöter	Agne Nilsson (C), ordförande Camilla Lindoff (S), 2:e vice ordförande Inge Hallabro (KD) Greger Johnsson (S) Magnus Härbst (SD) Kristina Berglund (M) Ann Olausson (S) Bo Eklund (M)
Tjänstgörande ersättare	Gustav Persson (C) för Christer Jönsson § 129-143
Övriga närvarande	
Ersättare	Anders Rongby (S) Eskil Johannesson (FV) Mikael Strömberg (SD) Hans Werner (FP)
Tjänstemän	Sven-Inge Svensson, miljöchef Anita Bengtsson, controller/nämndsekreterare Ingrid Persson, miljöinspektör § 130 Anette Moberg, miljöinspektör § 131-134
Utses att justera	Kristina Berglund
Justeringens plats, tid	Miljökontoret, onsdagen den 20 november 2013 kl. 12.00
Justerade paragrafer	§§ 129 - 143
Underskrift	
Sekreterare	 Anita Bengtsson
Ordförande	 Agne Nilsson
Justerare	 Kristina Berglund



Miljönämnden

Anslag / Bevis

Protokollet är justerat
Justeringen har tillkännagivits genom anslag

Organ Hässelholms kommun, Miljönämnden

Sammanträdesdag 2013-11-19

Datum då anslaget
sätts upp 2013-11-20

Datum då anslaget
tas ned 2013-12-12

Förvaringsplats
för protokollet Miljökontoret

Underskrift

Anita Bengtsson

Datum då anslaget
togs ned

Signatur



Miljönämnden

§ 129

Projekt fordonsbranschen 2013

Beslut

Miljönämnden godkänner redovisningen av "Projekt fordonsbranschen 2013".

Beskrivning av ärendet

Miljökontoret besökte under sommaren 2013 sammanlagt 18 bilverkstäder i kommunen. Det som främst kontrollerades var hantering av avfall och kemikalier samt utsläpp till avlopp och dagvatten.

Hos 15 av verksamheterna noterades brister som behövde åtgärdas. Den vanligaste bristen var att flytande farliga kemikalier och avfall saknade invallning. Invallningen ska förhindra att farliga kemikalier kan rinna ner i avloppet vid läckage och olyckor.

Miljönämnden

Justering

Utdraget bestyrkes



Miljönämnden

§ 130

Ansökan om tillstånd enligt vattenskydds- föreskrifterna VSO Ignaberga - schaktning och anläggning Sydvästlänken

Beslut

Miljönämnden beslutar att lämna följande svar till Svenska Kraftnät med anledning av inlämnad arbetsbeskrivning:

Miljönämnden anser inte att Svenska Kraftnäts beskrivning, om var strömningsavskiljande lager ska placeras, stämmer med syftet i *villkorspunkt tre* i miljönamndens beslut. Miljönämnden kan förstå att viss justering av avståndet kan behöva göras för att de strömningsavskiljande lagren ska nå bästa placeringen i topografin och utifrån markförhållandena, men att justera upp till 250 meter är alldeles för långt avstånd. Miljönämnden anser att avståndet kan justeras upp till maximalt 75 meter mellan lagren för att få en så bra anpassning till markförhållandena som möjligt. Detta innebär att det ska finnas minst tio platser med strömningsavskiljande lager inom den inre skyddszonen.

Det är viktigt att Svenska Kraftnät efter anläggandet inom den inre skyddszonen informerar miljönamnden och räddningstjänsten om placeringarnas exakta läge på karta och med koordinater.

Avseende *villkorspunkt fyra* anser miljönamnden att det schakt som behövs för påskjutning av kabeln ska placeras utanför den inre skyddszonen. I övrigt överensstämmer arbetsbeskrivningen med miljönamndens beslut.

Miljönämnden hänvisar även till lagrum, utredningar och beskrivningar i miljökontorets tjänsteutlåtande 2013-11-12.

Beskrivning av ärendet

Svenska Kraftnät har den 23 oktober 2013 inlämnat en skrivelse där de vill förtydliga sitt arbets sätt för schakt och förläggning av kabel vad avser villkorspunkter nummer tre och nummer fyra i miljönamndens beslut

Miljönämnden

Justering

Utdraget bestyrkes



Miljönämnden

§ 120/2013-10-15. Med skrivelsen följer nio ritningar varav tre berör det inre skyddsområdet (ritningsnummer 5 010 02 08 - 5 010 02 10).

Villkor nr tre "Strömningsavskiljande lager skall anläggas uppströms samt minst var 50:e meter inom inre skyddszon." Svenska Kraftnät ska enligt inlämnad skrivelse anlägga strömningsavskärande fyllning (bentonit) där kabeln kommer att ligga i berg, torv och morän där grundvattenytan ligger högre än schaktbotten. Vid lutning 1:20 anläggs bentonitfyllning minst var 50:e meter för att trappa av vattennivån. Vid mindre lutning placeras ingen bentonitfyllning och vid större lutning placeras bentonitfyllning tätare.

Villkor nr fyra "Arbetet med grävning, nedläggning av kabeln och återställning skall utföras inom maximalt fyra veckor." Svenska Kraftnät kommer att anlägga arbetsväg innan schakt påbörjas. För att klara schakt och återfyllning under fyra veckor kommer kabelskyddsror att förläggas inom hela inre skyddszone. Kabelskyddsroren är tolv meter långa och kommer att skarvas med elmuffar. Man kommer att schakta och anlägga tre kabelskyddsror i taget. Efter anläggandet återfylls schaktet, därefter startar man schaktningen för nästa tre kabelskyddsror och så vidare. Detta innebär att kabelgraven kommer att stå öppen 40-50 meter i taget och att kontinuerlig återfyllning utförs. Svenska Kraftnät bedömer att det kan behövas en sträcka på cirka 40 meter som står öppen för påskjutning av kabeln. Schakten i denna del kan behöva stå öppen längre än fyra veckor. Efter kabelförläggningen sker borttransport av eventuella överskottsmassor och block samt återföring av matjordslager.

Svenska Kraftnät bedömer att de genom genomförande av inlämnad arbetsbeskrivning uppfyller syftet med villkoren i miljönämndens beslut och hemställer om att kommunen bekräftar detta.

Sänt till:
Svenska Kraftnät
Länsstyrelsen Skåne

Miljönämnden

Justering

Utdraget bestyrkes



Miljönämnden

§ 131

Kv. Brandvakten m.fl. Tyringe (tillägg till stadsplan) Detaljplan - samråd

Beslut

Miljönämnden yttrar följande:

Med anledning av det korta avståndet till järnvägen måste en bullerutredning redovisas för planerad bostadsbebyggelse på aktuellt område. Den ska redovisa hur riktvärdet för järnvägsbuller vid nybyggnation av bostäder kan klaras.

Planbestämmelserna bör kompletteras med störningsskydd som innebär att riktvärdet för buller från järnvägstrafik vid nybyggnation av bostäder ska uppfyllas.

Miljönämnden hänvisar även till utredningar och beskrivningar i miljökontorets tjänsteutlåtande 2013-10-29.

Beskrivning av ärendet

Det har inkommit en förfrågan om att bebygga området med radhus med två lägenheter. Syftet med ändringen av stadsplanen är att pröva möjligheten att bygga sammanbyggda bostäder på ett område där gällande plan endast tillåter friliggande hus.

Idag är aktuellt område indelat i tre fastigheter och avsikten är att de slås ihop till en fastighet.

Gällande stadsplan är från 1978 och omfattar ett stort område mellan Rv 21 och järnvägen. Aktuell ändring genom tillägg berör endast en liten del av stadsplanen. Aktuell område som berörs av ändringen uppskattas till cirka 1 000 m². Planområdet ligger cirka 100 meter norr om järnvägsstationen och cirka 50 meter från järnvägen. Fastigheterna ägs av Hässelholms kommun.

Miljönämnden

Justering

Utdraget bestyrkes



**Hässelholms
kommun**

Sammanträdesdatum
2013-11-19

Diarienummer
2013-001713

Miljönämnden

Tidigare har området varit bebyggt med småhus och komplementbyggnader men idag är området obebyggt. Några kända markföroreningar förekommer enligt planbeskrivningen inte.

Sänt till:
Stadsbyggnadskontoret

Miljönämnden

Justering

Utdraget bestyrkes



Miljönämnden

§ 132

Vinslöv 129:2 Detaljplan - samråd

Beslut

Miljönämnden yttrar följande:

Det är bra att kommunens riktlinjer för utemiljöyta för förskolor (40 m²/barn) beaktas redan i detaljplanen och dess planbeskrivning.

Miljönämnden hänvisar även till lagrum, utredningar och beskrivningar i miljökontorets tjänsteutlåtande 2013-10-29.

Beskrivning av ärendet

Syftet med planen är att ändra markanvändningen för att möjliggöra byggnation av ny förskola.

Den nya detaljplanen ska medge markanvändningen skola, minst 1 200 m² byggrätt och bebyggelse i två våningar. De gemensamma angöringsytorna samt parkeringarna kan förläggas i norr mot Bergmans allé och i söder kan en rejäl grön lektyta skapas.

Planområdet är cirka 11 300 m² stort och ligger på den norra sidan av järnvägen i Vinslövs tätort, cirka 150 meter från tågstationen. Området ägs av Hässelholms kommun och är idag planlagd som allmän platsmark – park och gata samt utpekad i översiktsplanen som framtida bostadsområde. Enligt översiktsplanen är ett område norr om Bergmans allé utpekad som framtida skolområde men det området ägs inte av kommunen. Att istället använda nu aktuellt område för skoländamål bedöms vara förenligt med översiktsplanen då områdena endast skiljs åt av Bergmans allé.

På området planerar man att bygga en förskola med möjlighet att bygga i två våningar. Förskolan ska rymma fem avdelningar med möjlighet att bygga till ytterligare en vid framtida behov. Den totala ytan för förskoleändamål är cirka

Miljönämnden

Justering

Utdraget bestyrkes



**Hässelholms
kommun**

Sammanträdesdatum
2013-11-19

Diarienummer
2013-001727

Miljönämnden

7 000 m². Det innebär att om planen bebyggs enligt förslaget med en byggnads-
area på 1 200 m² så återstår 5 800 m². Denna yta ska rymma parkeringsplatser och
logistikytor (cirka 1 300 m²) vilka inte räknas in i barnens lekytor. Totalt beräknas
4 500 m² utgöra lekytor. Miljökontoret rekommenderar att det finns 40 m² lekyta
per barn. Det innebär att cirka 110 barn får plats på förskolan om denna
rekommendation ska följas.

Sänt till:
Stadsbyggnadskontoret

Miljönämnden

Justering

Utdraget bestyrkes



Miljönämnden

§ 133

Björksäter 1 m.fl. Detaljplan - samråd

Beslut

Miljönämnden yttrar följande:

Miljönämnden är positiv till ett nytt bostadsområde i centralt läge där miljöpåverkan från väg- och tågtrafik är liten. Området saknar idag stadsbusslinje. Ur miljösynpunkt bör kommunen verka för en sådan och även i plansammanhang planera för busshållplatser.

Då lokalgatorna Österåsgatan och Stattenavägen ingår i planen är det angeläget att även planera för cykelvägar eftersom Bullerbyn är en målpunkt för många människor i området och där man ur miljösynpunkt bör främja för ökad cykeltrafik istället för biltrafik.

Det är mycket positivt med ett nytt parkstråk som gör det möjligt att knyta samman parker och naturen på ett bra sätt. Det bör man arbeta vidare på i sträckningen söder ut mot Björklundaområdet.

Miljönämnden kan inte bortse från att det finns en viss risk för luktolägenheter från den befintliga avloppspumpstationen då avståndet mellan den och nya bostäder blir mindre än 50 meter, även om man reglerar med en planbestämmelse om att ventilationsintaget för bostäderna ska vändas bort från pumpstationen.

Byggrätten för förskolan bör begränsas så att verksamheten inte kan byggas till mer eftersom utemiljötan begränsar en utökad förskoleverksamhet.

Miljönämnden är tveksam till exploateringen av de två tomter som skär in i åsen i söder och anser att befintlig marknivå och beskogning skall bevaras i möjligaste mån.

Miljönämnden hänvisar även till lagrum, utredningar och beskrivningar i miljökontorets tjänsteutlåtande 2013-10-29.

Miljönämnden

Justering

Utdraget bestyrkes



Miljönämnden

Beskrivning av ärendet

Detaljplanens syfte är att möjliggöra ny bostadsbebyggelse i en- och flerbostadshus på fastigheten Björksäter 2 samt att ändra detaljplanen för Bullerbyns förskola efter befintliga förhållanden. Detaljplanen ska skapa utrymme för ny centrumnära bostadsbebyggelse samtidigt som befintligt grönstråk genom området bevaras och utvecklas.

Planområdet ligger i centrala Hässelholm, cirka 700 meter från järnvägsstationen, och är ungefär 4,8 hektar stort. Planområdet består av fastigheterna Björksäter 1 och 2 som är i privat ägo samt del av den kommunägda fastigheten Hässelholm 87:14. Marken är idag planlagd för folkparksändamål (Björksäter), park samt allmänt ändamål (Bullerbyn).

På fastigheterna Björksäter 1 och 2 föreslås bostadsbebyggelse i två till fem våningar. Sammanlagt kan det röra sig om cirka 120 nya bostäder/lägenheter. Detaljplanen medger en flexibilitet i utformning och placering av bebyggelsen.

Bullerbyns förskola får en utökad byggrätt så att dagens lokaler ryms inom byggrätten och att viss möjlighet till utbyggnad ges. Förskolans lek- och uppehållsyta utökas norrut och tar i anspråk en del av Göingeparken (denna del av parken används redan idag av förskolan). Totalt finns 5 500 m² lek- och uppehållsyta i anslutning till byggnaden vilket blir cirka 45 m² per barn (räknat på dagens 120 förskoleplatser). Förskolans befintliga staket i väster flyttas närmare förskolebyggnaden så att parkstråket mellan Björksäter och Bullerbyn kan återskapas. På grund av de stora vatten- och avloppsledningarna i marken läggs stora delar av förskoleområdet som prickmark (mark där byggnad inte får uppföras) och u-område (mark som ska vara tillgänglig för allmänna underjordiska ledningar).

Befintlig park (Göingeparken) i planområdets nordöstra del bevaras som parkmark. Genom byte av mark mellan fastigheterna Björksäter 2 och Hässelholm 87:14 kan grönstråket mellan Björksäter och Bullerbyn utökas till tio meter. Grönstråket, som löper från Hembygdsparken till Magle våtmark, är viktigt för att länka samman park- och naturmark i staden. Idag har förskolan hägnat in en del av parkmarken men för att stråket ska upplevas som tillgängligt för allmänheten ska staketen flyttas till fastighetsgränsen och en gångväg anläggas.

Miljönämnden

Justering

Utdraget bestyrkes



Miljönämnden

Den befintliga avloppspumpstationen i Göingeparken planläggs som teknisk anläggning (E). Generellt rekommenderas ett skyddsavstånd på 50 meter från avloppspumpstation till bostäder, främst på grund av risk för luktspridning. Den föreslagna bebyggelsen kommer som närmast att hamna 20 till 30 meter från pumpstationen. För den föreslagna bebyggelsen närmast pumpstationen föreslås en planbestämmelse om att ventilationsintag ska vändas bort från pumpstationen.

Sänt till:
Stadsbyggnadskontoret

Miljönämnden

Justering

Utdraget bestyrkes



Miljönämnden

§ 134

Asmoarp 1:1 m.fl. Nävlinge vindbrukspark Ansökan om tillstånd till miljöfarlig verksamhet Besked om komplettering av ansökan

Beslut

Miljönämnden anser att ansökan behöver kompletteras med följande:

En karta som är lika tydlig som kartbilaga 1 där även närliggande bostäder A-R finns markerade och på samma karta även samtliga vindkraftverk.

Bostäderna A-R i sammanställningen av miljökonsekvenser för enskilda bostäder kompletteras med respektive bostads fastighetsbeteckning.

Närmare detaljerad beskrivning av nya vägdragningar och nya uppställningsplatsers påverkan på naturvärden, eventuell grundvattenpåverkan men främst påverkan på vattendrag och våtmarker. Vidare behöver handlingarna kompletteras med en tydlig karta (som kartbilaga 1) där projektets nya vägar och omgjorda befintliga vägar samt uppställningsytor närmare specificeras.

Bilaga 2 – Beräkningar och förklaringar behöver revideras så förhållandena beskriver Nävlinge vindbrukspark och inte vindkraftverk vid Tolseröd- Borrestad.

Miljönämnden vill påtala att det är förvånande att sökande föreslår en flyttmån av vindkraftverken med en radie på 50 meter från i ansökan givna koordinater, eftersom det i detaljplanen endast medges en flyttmån på 25 meters radie med undantag av två verk som endast medges 12,5 meters radie i flyttmån.

Ett förtydligande önskas om hur ett långsiktigt skydd av grova träd, som kan utvecklas till hålträd för fladdermöss, kan anordnas.

Miljönämnden hänvisar även till lagrum, utredningar och beskrivningar i miljökontorets tjänsteutlåtande 2013-11-07.

Miljönämnden

Justering

Utdraget bestyrkes



Miljönämnden

Avstår från att deltaga i beslutet

Magnus Härbst (SD) avstår från att deltaga i beslutet.

Beskrivning av ärendet

Länsstyrelsen anhåller om besked från miljönämnden huruvida ansökningshandlingarna (inklusive miljökonsekvensbeskrivningen MKB:n) i något avseende behöver kompletteras av sökanden.

Miljönämnden yttrade sig över MKB:n 2012-09-26. En gemensam MKB har upprättats till både plan- och miljötillståndsprövningen.

HS Kraft AB företräder tre sökanden, Vento Energi AB, Isjön Vindkraft AB och Vingkraft AB.

Ansökan avser uppförande och drift av 20 vindkraftverk. I de fall byggande av väg- och elnät föranleder åtgärd enligt miljöbalken eller annan lagstiftning (exempelvis anmälan om vattenverksamhet och anmälan enligt avfallsförordningen) kommer en sådan anmälan att göras separat enligt sökanden. Nätanslutningen till överliggande elnät kommer att projekteras av nätägaren E.ON. Elnät AB och omfattas enligt sökanden inte av denna ansökan.

HS Kraft AB har i samrådsredogörelsen enligt miljöbalken bemött miljönämndens synpunkter enligt nedan:

Bullerberäkningsmodellen Nord2000 har valts framför naturvårdsverkets modell på grund av sin större noggrannhet. I en reviderad bilaga 2 till MKB:n ges en närmare förklaring till skillnaderna i beräkningsmodellerna och att HS Kraft AB bedömer att Nord2000 är en mer lämplig beräkningsmodell i aktuellt fall.

Vidare uppges att vägbredden för nya tillfartsvägar i projektet nu samstämmt är 4,5 meter och man uppger att det nu finns en uppförstorad kartbild över vägsträckningarna i MKB:ns kartbilaga.

Sökanden anger att miljöpåverkan av kabeldragningen för det externa elnätet omfattas av en separat tillståndsansökan som görs av nätägaren.

MKB:n har uppdaterats med information om hindersbelysning. Vindkraftsparken kommer att förses med hindersbelysning enligt Transportstyrelsens föreskrifter och ska reduceras på natten så mycket som gällande bestämmelser medger. De vindkraftverk som inte utgör vindbruksparkens yttre gräns kan markeras med

Miljönämnden

Justering

Utdraget bestyrkes



Miljönämnden

lågintensiva ljus enligt föreskrifterna. Skärmning av hindersbelysning har enligt HS Kraft AB visat sig ogenomförbart i praktiken eftersom det krävs alldeles för stora skärmar. Radarstyrning av hindersljusen förekommer på ett par anläggningar i Sverige men detta system är endast tillgängligt för ett av fabriken i Sverige. HS Kraft AB fortsätter att bevaka möjligheterna för att minska påverkan av hindersljus, exempelvis genom radarstyrning och ny teknik att rikta ljuset uppåt.

Tillståndsansökan beskriver avvecklings- och återställningsåtgärder samt förslag på villkorsskrivning för denna del.

Sänt till:
Länsstyrelsen Skåne

Miljönämnden

Justering

Utdraget bestyrkes



Miljönämnden

§ 135

Röslöv 3:5

Anmälan om miljöfarlig verksamhet - anläggning för att genom mekanisk bearbetning återvinna annat avfall än farligt avfall

Beslut

Miljönämnden förelägger Econova Garden AB, med organisationsnummer 556036-5677, följande försiktighetsmått för rubricerad verksamhet på fastigheten Röslöv 3:5:

1. Om inte annat framgår av övriga villkor skall verksamheten, inklusive åtgärder för att begränsa störningar för omgivningen, bedrivas i huvudsaklig överensstämmelse med vad sökanden i ärendet angett eller åtagit sig.
2. Verksamheten bedrivs inomhus i lagerbyggnaden.
3. Verksamhet i form av krossning och flisning samt in- och uttransporter med tunga fordon får endast ske helgfri måndag till fredag mellan klockan 07.00 och klockan 18.00.
4. Ljudnivån från verksamheten får vid omgivande bostäder inte överstiga Naturvårdsverkets övergångsvägledning för industribuller vid bostadshus. Den ekvivalenta ljudnivån får vid bostäder inte överstiga:

Dagtid klockan 07.00–18.00	50 dBA
Kväll klockan 18.00–22.00, samt lör-sön- och helgdag	45 dBA
Natt klockan 22.00–07.00	40 dBA

Om hörbara tonkomponenter förekommer skall riktvärden som är 5 dB(A) lägre gälla för respektive period under dygnet. Under natten får maximal momentan ljudimpuls uppgå till högst 55 dB(A).

Miljönämnden

Justering

Utdraget bestyrkes



Miljönämnden

5. Bygg- och rivningsavfall som tas emot på anläggningen ska i förväg ha sorterats ut på farligt avfall. Rutin för denna kontroll ska redovisas till miljönämnden senast två månader efter verksamheten påbörjats.
6. Avfall, osorterat och sorterat, ska förvaras så att det inte kan innebära en risk för människors hälsa och miljön.
7. Om läckage av oljor eller andra kemiska produkter skulle uppstå är verksamhetsutövaren ansvarig för att samla upp spill samt sanera.
8. Området skall regelbundet städas för att förhindra nedskräpning.
9. Verksamhetsutövaren skall fortlöpande planera och kontrollera verksamheten för att motverka och förebygga olägenheter för människors hälsa och miljön. Ett kontrollprogram ska skickas in till miljökontoret senast två månader efter verksamheten påbörjats.

Vilka åtgärder som kommer att vidtas för att minimera förekomsten av skadedjur vid anläggningen ska redovisas till miljönämnden senast två månader efter verksamheten påbörjats.

Miljönämnden hänvisar även till lagrum, utredningar och beskrivningar i miljökontorets tjänsteutlåtande 2013-10-30.

Beskrivning av ärendet

Econova Garden AB har den 20 juni 2013 kommit in med en anmälan enligt miljöbalken om att sortera, mellanlagra och mekaniskt bearbeta icke farligt avfall på fastigheten Röslöv 3:5.

Komplettering av handlingarna kom in den 29 oktober 2013.

Sänt till:
Econova Garden AB

Miljönämnden

Justering

Utdraget bestyrkes



Miljönämnden

§ 136

Förslag till bildande av naturreservat Gulastorp

Beslut

Miljönämnden ställer sig positiv till skapandet av fler naturreservat i kommunen och har inget att erinra mot ett bildande av ett naturreservat i Gulastorp.

Miljönämnden hänvisar även till lagrum, utredningar och beskrivningar i miljökontorets tjänsteutlåtande 2013-11-08.

Beskrivning av ärendet

Länsstyrelsen i Skåne län har utarbetat ett förslag till föreskrifter och skötselplan för naturreservatet Gulastorp på Gulastorp 1:19. Naturvårdsverket förvärvade fastigheten 2008 och ett första förslag till bildande av naturreservatet togs fram 2010. Efter remissbehandling beslutade länsstyrelsen den 13 januari 2011 att förordna området som naturreservat. Beslutet överklagades av Hässelholms kommun och Regeringen, Miljödepartementet upphävde den 13 december 2012 beslutet och lämnade det åter till länsstyrelsen för ny utredning.

Länsstyrelsen har den 29 oktober 2013 sänt ett nytt förslag till reservatsbildning till Hässelholms kommun. Kommunstyrelsen har översänt detsamma till miljönämnden för yttrande senast den 18 november 2013.

Sänt till:
Kommunledningskontoret

Miljönämnden

Justering

Utdraget bestyrkes



Miljönämnden

§ 137

Sammanträdesdagar 2014

Beslut

Miljönämnden fastställer följande sammanträdesdagar för 2014:

Månad	BU	MN	Sammanträdeslokal
Januari	21	28	Sammanträdesrum 1 i stadshuset
Februari	11	25	Sammanträdesrum 1 i stadshuset
Mars	11	18	Sammanträdesrum 1 i stadshuset
April	9	15	Sammanträdesrum 1 i stadshuset
Maj	13	20	Sammanträdesrum 1 i stadshuset
Juni	10	17	Ännu inte bestämt (sommaravslutning)
Augusti	12	19	Sammanträdesrum 1 i stadshuset
September	9	16	Sammanträdesrum 3 i stadshuset
Oktober	14	21	Sammanträdesrum 1 i stadshuset
November	11	18	Sammanträdesrum 1 i stadshuset
December	9	16	Ännu inte bestämt (julavslutning)

BU=Beredningsutskott MN=Miljönämnd

Beredningsutskottet sammanträder normalt 2:a tisdagen i månaden kl. 13.30 (undantaget i januari då det är 3:e tisdagen i månaden och i april då det är flyttat till onsdag den 9/4).

Miljönämnden sammanträder normalt 3:e tisdagen i månaden kl. 14.00 (undantag i januari och februari då nämnden är flyttad till 4:e tisdagen i månaden).

Politiska grupper har bokade lokaler för eventuella gruppmöten kl. 12.00–14.00 i anslutning till MN:s sammanträde.

Miljönämnden

Justering

Utdraget bestyrkes



Miljönämnden

§ 138

Systematiskt arbetsmiljöarbete (SAM) 2013

Beslut

Miljönämnden godkänner redovisningen av utförd arbetsmiljöred.

Miljönämnden översänder till kommunstyrelsen handlingsplan för åtgärder med anledning av genomförd uppföljning av det systematiska arbetsmiljöarbetet 2013.

Miljönämnden uppmärksammar att arbetsbelastningen på personalen fortsatt är så hög att den på sikt kan leda till ohälsa. Miljönämndens ambition är att i första hand öka de ekonomiska resurserna genom ökad taxefinansiering och bibehållet kommunbidrag. I andra hand genom att i verksamhetsplanen besluta om att vissa arbetsuppgifter inte skall utföras kommande år.

Beskrivning av ärendet

En av grunderna i det systematiska arbetsmiljöarbetet är att genomföra riskbedömningar i arbetsmiljön.

Arbetsmiljöred, vilket är en form av riskbedömning, ska genomföras minst en gång per år och belysa hela arbetsmiljön, det vill säga den fysiska och den psykosociala arbetsmiljön samt brandskyddet.

För uppkomna risker som inte åtgärdas inom en vecka ska en handlingsplan upprättas, tidsättas och ansvarig för åtgärden ska utses. Uppföljning ska sedan ske av genomförda åtgärder.

Vid riskbedömningen används särskilda checklistor och protokoll förs av arbetsgivaren. Ärendet har behandlats i förvaltningsråd den 7 november 2013.

Sänt till:

Kommunledningskontoret

Miljönämnden

Justering

Utdraget bestyrkes



**Hässelholms
kommun**

Sammanträdesdatum
2013-11-19

Diarienummer
2012-001453

Miljönämnden

§ 139

Ekonomi

Beslut

Miljönämnden godkänner redovisningen av budgetuppföljningen per den 31 oktober 2013.

Miljönämnden

Justering

Two handwritten signatures in blue ink, one appearing to be 'C' and the other 'B'.

Utdraget bestyrkes



Miljönämnden

§ 140

Personal

Beslut

- Miljönämnden godkänner redovisningen av den pågående rekryteringsprocessen till miljöinspektörer.
 - Miljönämnden godkänner redovisningen av övriga nu kända förändringar i personalsituationen.
-

Miljönämnden

Justering

Utdraget bestyrkes



**Hässelholms
kommun**

Sammanträdesdatum
2013-11-19

Diarienummer
2013-000071

Miljönämnden

§ 141

Redovisning av delegationsbeslut

Beslut

Miljönämnden godkänner redovisningen av delegationsbeslut avseende tiden 2013-10-15 – 2013-11-18.

Miljönämnden

Justering

A handwritten signature in blue ink, appearing to be 'CAF'.

A handwritten signature in blue ink, appearing to be 'Kj'.

Utdraget bestyrkes



Miljönämnden

§ 142

Redovisning av skrivelser för kännedom

Beslut

Miljönämnden godkänner redovisningen av inkomna skrivelser för kännedom avseende tiden 2013-10-15 – 2013-11-18 inklusive bland annat:

- Tekniska avdelningen har fått i uppdrag av tekniska utskottet att upprätta förslag till Finjasjö-organisation att gälla från och med 2014.
- Dom från Mark- och miljödomstolen angående omprövning av markavvattningsföretaget ”Almaåns-Fjälövsåns torrlägningsföretag av år 1948”.
- Dom från Mark- och miljödomstolen angående omprövning av markavvattningsföretaget ”Jennabäckens och Klenasjöns regleringsföretag av år 1902” och ”Jennabäckens vattenavledningsföretag år 1942”.
- Länsstyrelsen Skåne har inlett en översyn av nu gällande beslut om överlåtelse av operativ tillsyn enligt miljöbalken och har inbjudit till dialogmöte i januari 2014.
- Klimatkommunerna och Sveriges Ekokommuners remissvar på lagpromemorian ”Tekniska egenskapskrav och kommunala markanvisningar (S2013/6411/PBB)”.

Miljönämnden

Justering

Utdraget bestyrkes



**Hässelholms
kommun**

Sammanträdesdatum
2013-11-19

Diarienummer
2013-000073

Miljönämnden

§ 143

Kurser, konferenser, sammanträden

Beslut

- Inga kurser, konferenser eller sammanträden rapporterades.
-

Miljönämnden

Justering

Two handwritten signatures in blue ink, one appearing to be 'AW' and the other 'KJ'.

Utdraget bestyrkes