










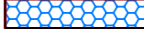







TECKENFÖRKLARING

-  STADSELSGRÄNS
-  STADSELSPARK/STADSPARK
-  GRÄNSKAPSPARK
-  ÖVRIG PARKMARK
-  NATUR KLAS 1
-  NATUR KLAS 2
-  NATUR KLAS 3
-  BEFINTLIGT GRÖNSTRÄK
-  FÖRESLAGET GRÖNSTRÄK
-  PLANSKILD KORSNING
-  BEFINTLIG VATTENYTA
-  FÖRESLAGEN VATTENYTA
-  BEFINTLIGT VATTENDRAG
-  LEK LEKPLATS
-  BOLLPLAN BOLLPLAN
-  00 DELOMRÅDE
-  B BARNOMSORG



SKALA 1: 10 000



STATTENA

INVENTERING OCH PLANFÖRSLAG