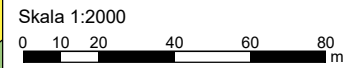


1	64	74	47
2	65	74	46
3	65	74	47

1	62	73	61
2	62	73	67
3	62	72	67

1	53	61	63
2	54	63	63
3	53	46	67



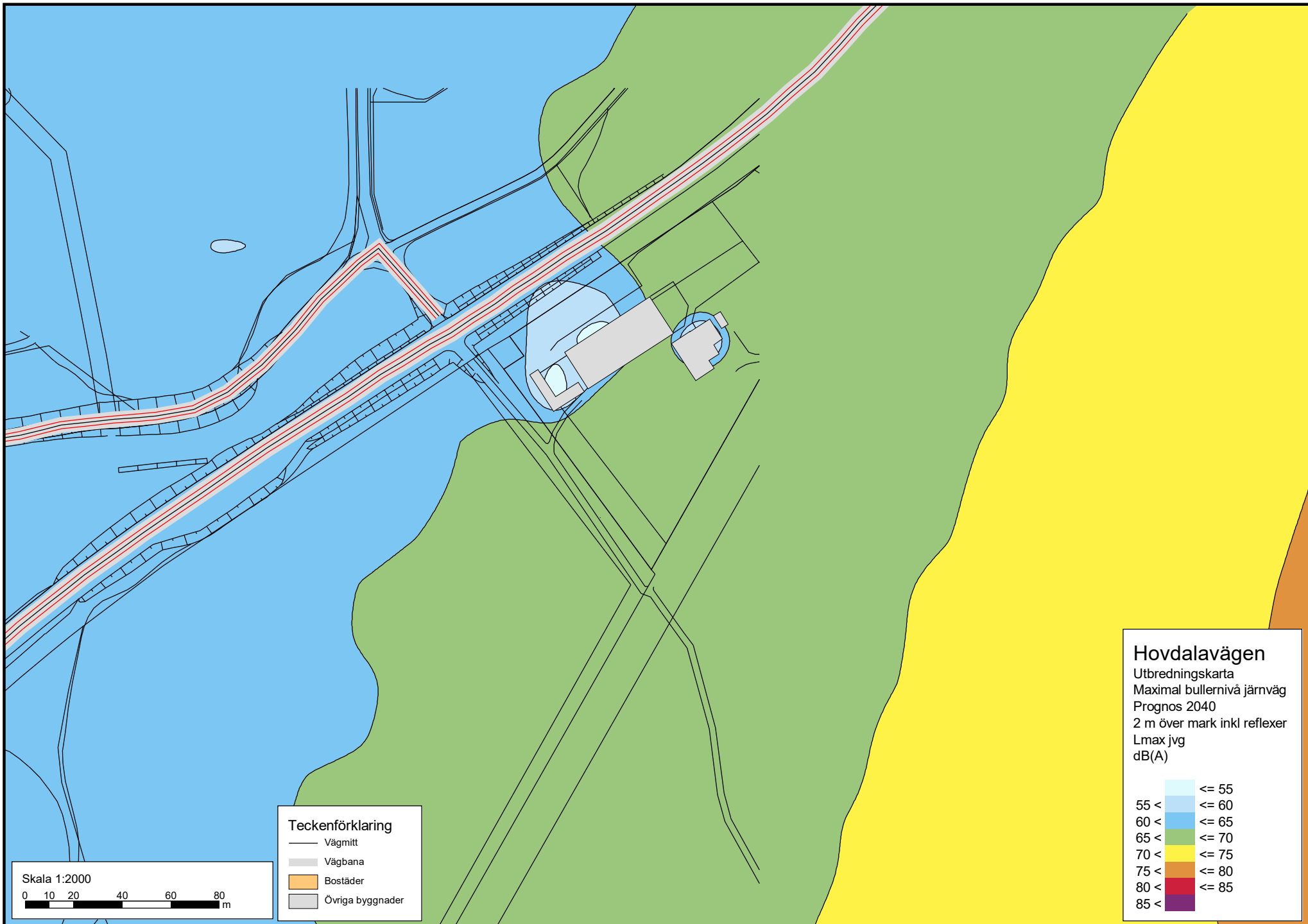
Teckenförklaring

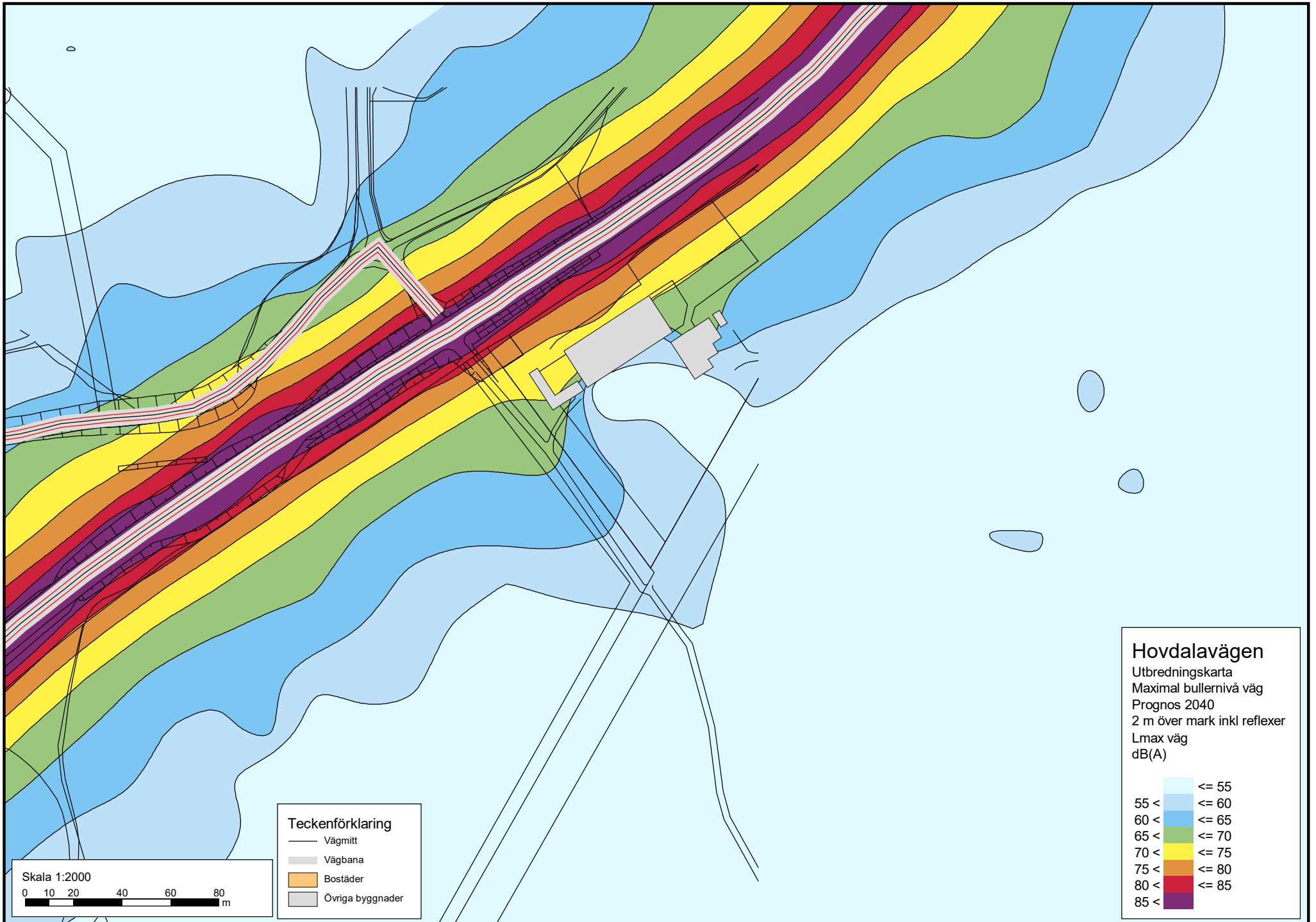
—	Vägmitt
—	Vägbana
■	Bostäder
■	Övriga byggnader

Beräknade bullernivåer vid fasad
 Tabell, frifältsvärden
 Ekvivalent/Maximalnivå väg/Maximalnivå jvg

Hovdalavägen
 Utbredningskarta
 Ekvivalent bullernivå väg och järnväg
 Prognos 2040
 2 m över mark inkl reflexer
 Leq
 dB(A)

≤ 40	≤ 40
40 <	≤ 45
45 <	≤ 50
50 <	≤ 55
55 <	≤ 60
60 <	≤ 65
65 <	≤ 70
70 <	





Hovdalavägen
 Utbredningskarta
 Maximal bullernivå väg
 Prognos 2040
 2 m över mark inkl reflexer
 Lmax väg
 dB(A)

≤ 55
55 < ≤ 60
60 < ≤ 65
65 < ≤ 70
70 < ≤ 75
75 < ≤ 80
80 < ≤ 85
85 <

Teckenförklaring

- Vägmitt
- ▬ Vägkana
- Bostäder
- Övriga byggnader

Skala 1:2000