

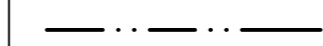


# PLANBESTÄMMELSER DP

Följande gäller inom områden med nedanstående beteckningar. Endast angiven användning och utformning är tillåten. Bestämmelser utan beteckning gäller inom hela området.

## GRÄNSER

-  Detaljplanegräns
-  Användningsgräns
-  Egenskapsgräns

## ANVÄNDNING AV MARK OCH VATTEN

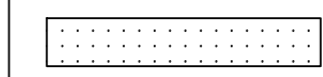

Allmänna platser

-  LOKALGATA Lokaltrafik

Kvartersmark

-  E K Tekniska anläggningar och Kontor

## BEGRÄNSNINGAR AV MARKENS BEBYGGANDE

-  Byggnad får inte uppföras
-  u Marken ska vara tillgänglig för allmännyttiga underjordiska ledningar

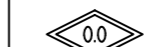
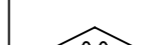
## MARKENS ANORDNANDE

Mark och vegetation

-  n<sub>1</sub> Trädet får inte fällas

## PLACERING, UTFORMNING, UTFÖRANDE

Utformning och omfattning

-  0.0 Högsta totalhöjd i meter
-  0.0 Högsta byggnadshöjd i meter

## ADMINISTRATIVA BESTÄMMELSER

Genomförandetid

Genomförandetiden är 5 år från den dag planen vinner laga kraft

Ändrad lovplikt, lov med villkor

- a<sub>1</sub> Bygglov krävs inte för komplementbyggnad mindre än 15 kvm t. ex elnätsstation.
- a<sub>2</sub> Marklov krävs för fällning av träd.

Till planen hör:

- Planbeskrivning
- Fastighetsförteckning

Detaljplan för

Samråd

**Hässleholm 87:10  
(ackumulatortank)**

Hässleholms kommun, Skåne län

Upprättad 2018-02-20

Gertrud Richter  
Planchef

Malin Backman  
Planarkitekt



**Hässleholms kommun**

Beslutsdatum

Godkännande

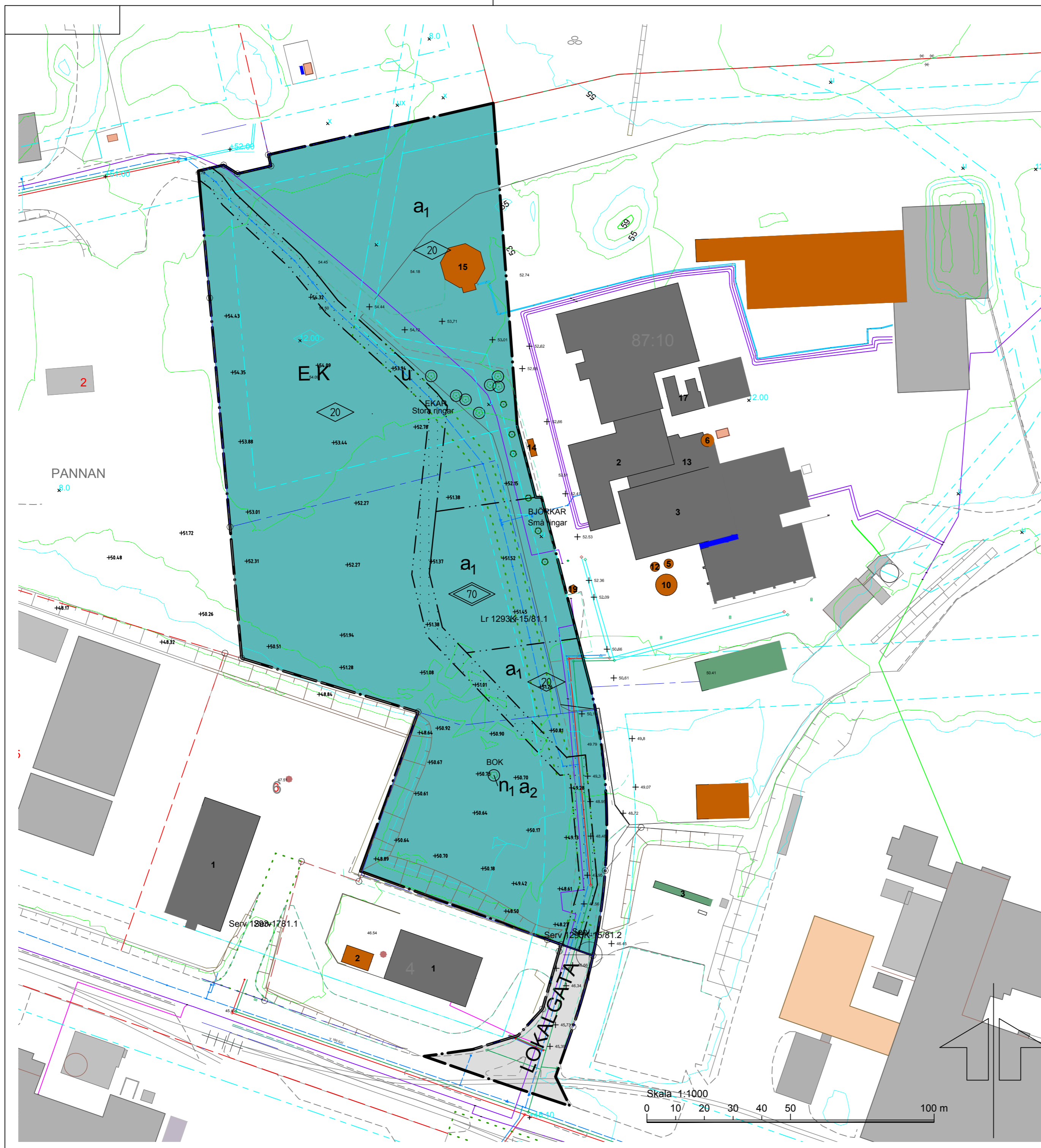
Antagande

Laga kraft

Originalformat

A2

BN 2017-315



Skala 1:1000  
0 10 20 30 40 50 100 m