

Sammanträdesdatum
2011-10-28

Plats och tid Sammanträdesrum 2, kl. 09.00-09.05


Beslutande Urban Widmark (M) ordförande
Ledamöter Lars-Göran Wiberg (C) vice ordförande
Tommy Nilsson (S)


Tjänstemän Kommunsekreterare Elisabeth Aidemark
Strategisk samhällsplanerare Christina Zoric Persson


Utses att justera Lars-Göran Wiberg

Justeringens plats, tid Kommunledningskontoret/ 2011-10-28

Justerade paragrafer § 278

Underskrifter Sekreterare 
Elisabeth Aidemark

Ordförande 
Urban Widmark

Justerare 
Lars-Göran Wiberg



Sammanträdesdatum
2011-10-28

ANSLAG/BEVIS

Protokollet är justerat
Justeringen har tillkännagivits genom anslag

Organ Hässleholms kommun, Kommunstyrelsens arbetsutskott

Sammanträdesdag 2011-10-28

Datum då anslaget
sätts upp 2011-10-28

Datum då anslaget
tidigast får tas ner 2011-11-23

Förvaringsplats
för protokollet Kommunledningskontoret

Underskrift
Kommunsekreterare Elisabeth Aidemark

Datum då anslaget
togs ner 2011-
Signatur



§ 278

Remissvar till Länsstyrelsen angående Häringstorp 1:2 Tillstånd till miljöfarlig verksamhet – gruppstation med vindkraftverk

Beslut

Kommunstyrelsens arbetsutskott beslutar att ställa sig bakom miljönämndens yttrande.

Beskrivning av ärendet

Häringstorp Vind AB söker tillstånd hos Länsstyrelsen i Skåne län om att etablera en vindkraftanläggning på fastigheten Häringstorp 1:2 med flera söder om Västra Torup i Hässleholms kommun. Länsstyrelsen har i ett första skede skickat en förfrågan till Hässleholms kommun och miljönämnden för att göra en bedömning huruvida ansökningshandlingarna behöver kompletteras.

Miljönämnden har yttrat sig i kompletteringsärendet den 26 oktober 2011.

Efter att handlingarna kompletterats av sökanden kommer ärendet att ännu en gång skickas på formellt samråd till kommunen.

Bilaga:

MN protokoll 2011-10-26 § 148

MN tjänsteutlåtande 2011-10-26

Sänt till:

Länsstyrelsen

Miljönämnden



Miljönämnden

§ 148

Häringstorp 1:2 m fl

Tillstånd till miljöfarlig verksamhet – gruppstation med vindkraftverk

Beslut

Miljönämnden yttrar följande till Kommunstyrelsens arbetsutskott (KSAU):

Det är inte rimligt att till Häringstorp Vind AB lämna tillstånd, vilket öppnar för etablering på allt mellan 7 och 10 verk. Bolaget anger att slutlig utformning, antal verk och storlek på verken ska bestämmas först i upphandlingsskedet, efter beviljat tillstånd. Hässelholms kommun vill att ansökan ska ange höjd och effekt på verken, antal samt fasta koordinater, i rangordnade alternativ om bolaget så vill, och vill inte att denna fråga hänskjuts till ”samråd med tillsynsmyndigheten”. En viss justeringsmån kan tillåtas, i normalfallet bör placeringen kunna ske inom en radie av 25 meter från ursprungliga koordinater.

Sökandes förslag till villkor punkt 5 (100 meters justeringsmån) hänvisar till en karta som visar 10 verk med totalhöjden 150 m. Kartans skala är på 1:25 000 och placeringarna saknar koordinater varför det bedöms vanskligt att utgå från denna när det gäller att mäta upp 100 m justeringsmån.

Hässelholms kommun ställer krav på att detaljplan ska upprättas för vindkraftsetableringar. Kravet grundar sig på konkurrerande markanvändning och är i enlighet med ställningstagande i kommunens tematiska tillägg till översiktsplanen. Det framgår inte av handlingarna hur Häringstorp Vind AB har tänkt hantera detaljplanefrågan.

Befintliga vägars kondition och bärighet bör undersökas och utredas i ett tidigt skede, det vill säga i ansökan och i miljökonsekvensbeskrivning, och inte skjutas upp till byggstart.

Häringstorp Vind AB har översiktligt resonerat om påverkan från de två andra projekten som planeras i området. Vissa fotomontage har också gjorts. Däremot saknas uppgifter om ljudpåverkan. Man kunde till exempel ha kompletterat med

Miljönämnden

Justering

Utdraget bestyrkes



Miljönämnden

det material som HS Kraft har lämnat in med sitt yttrande till Häringstorp Vind AB i detta ärende.

Ansökan bör kompletteras med fastighetsbeteckningar och koordinater för bostäder benämnda A-X.

Det saknas en beskrivning av den visuella påverkan vid berörda bostäder A-X.

Kartmaterialet när det gäller ljudutbredning och skuggbildning är fortfarande alltför otydliga. Ingen förändring har skett när det gäller detta sedan samrådsversionen.

Nämnden hänvisar även till lagrum, utredningar och beskrivningar i miljökontorets tjänsteutlåtande 2011-10-26.

Sammanfattning

Länsstyrelsen i Skåne län har den 7 september 2011 inkommit med en förfrågan om ansökningshandlingarna från Häringstorp Vind AB gällande tillstånd till miljöfarlig verksamhet i något avseende behöver kompletteras. Anstånd för kommunens yttrande har beviljats till den 28 oktober.

Det aktuella etableringsområdet är beläget i sydvästra delen av kommunen, ca 3 km söder om Västra Torup och ca 6 km från Tyringe. Området är utpekad som lämpligt för vindkraft i Hässelholms kommuns tematiska tillägg till översiktsplanen. Den närmaste bostaden ligger ca 750 m från etableringsområdet.

Häringstorp Vind AB planerar att uppföra en vindkraftsanläggning på 8 fastigheter (med beteckning Häringstorp och Stora Tockarp). Anläggningen planeras omfatta högst 10 verk med en totalhöjd om maximalt 190 m. Produktionen beräknas översiktligt uppgå till 60 GWh elenergi per år, vilket motsvarar ca 11 procent av kommunens totala elenergianvändning 2008.

I anslutning till ovanstående anläggning planeras för två andra grupper av vindkraftverk genom andra projektörer.

Miljönämnden

Justering

Utdraget bestyrkes



**Hässelholms
kommun**

SAMMANTRÄDESPROTOKOLL

8(32)

Sammanträdesdatum
2011-10-26

Diarienummer
2010-002454

Miljönämnden

—
Sänt till:

Kommunstyrelsens arbetsutskott (KSAU).

Miljönämnden

Justering

Utdraget bestyrkes



Miljönämnden

Häringstorp 1:2 m fl Tillstånd till miljöfarlig verksamhet – gruppstation med vindkraftverk

Förslag till beslut

Miljönämnden yttrar följande till Kommunstyrelsens arbetsutskott (KSAU):

Det är inte rimligt att till Häringstorp Vind AB lämna tillstånd, vilket öppnar för etablering på allt mellan 7 och 10 verk. Bolaget anger att slutlig utformning, antal verk och storlek på verken ska bestämmas först i upphandlingsskedet, efter beviljat tillstånd. Hässelholms kommun vill att ansökan ska ange höjd och effekt på verken, antal samt fasta koordinater, i rangordnade alternativ om bolaget så vill, och vill inte att denna fråga hänskjuts till "samråd med tillsynsmyndigheten". En viss justeringsmån kan tillåtas, i normalfallet bör placeringen kunna ske inom en radie av 25 meter från ursprungliga koordinater.

Sökandes förslag till villkor punkt 5 (100 meters justeringsmån) hänvisar till en karta som visar 10 verk med totalhöjden 150 m. Kartans skala är på 1:25 000 och placeringarna saknar koordinater varför det bedöms vanskligt att utgå från denna när det gäller att mäta upp 100 m justeringsmån.

Hässelholms kommun ställer krav på att detaljplan ska upprättas för vindkraftsetableringar. Kravet grundar sig på konkurrerande markanvändning och är i enlighet med ställningstagande i kommunens tematiska tillägg till översiktsplanen. Det framgår inte av handlingarna hur Häringstorp Vind AB har tänkt hantera detaljplanefrågan.

Befintliga vägars kondition och bärighet bör undersökas och utredas i ett tidigt skede, det vill säga i ansökan och i miljökonsekvensbeskrivningen, och inte skjutas upp till byggstart.

Häringstorp Vind AB har översiktligt resonerat om påverkan från de två andra projekten som planeras i området. Vissa fotomontage har också gjorts. Där emot saknas uppgifter om ljudpåverkan. Man kunde till exempel ha kompletterat med det material som HS Kraft har lämnat in med sitt yttrande till Häringstorp Vind AB i detta ärende.

Ansökan bör kompletteras med fastighetsbeteckningar och koordinater för bostäder benämnda A-X.



Datum
2011-10-26

Diarienummer
2010-002454

Det saknas en beskrivning av den visuella påverkan vid berörda bostäder A-X.

Kartmaterialet när det gäller ljudutbredning och skuggbildning är fortfarande alltför otydliga. Ingen förändring har skett när det gäller detta sedan samrådsversionen.

Sammanfattning

Länsstyrelsen i Skåne län har den 7 september 2011 inkommit med en förfrågan om ansökningshandlingarna från Häringstorp Vind AB gällande tillstånd till miljöfarlig verksamhet i något avseende behöver kompletteras. Anstånd för kommunens yttrande har beviljats till den 28 oktober.

Det aktuella etableringsområdet är beläget i sydvästra delen av kommunen, ca 3 km söder om Västra Torup och ca 6 km från Tyringe. Området är utpekade som lämpligt för vindkraft i Hässleholms kommuns tematiska tillägg till översiktsplanen. Det närmaste bostaden ligger ca 750 m från etableringsområdet.

Häringstorp Vind AB planerar att uppföra en vindkraftsanläggning på 8 fastigheter (med beteckning Häringstorp och Stora Tockarp). Anläggningen planeras omfatta högst 10 verk med en totalhöjd om maximalt 190 m. Produktionen beräknas översiktligt uppgå till 60 GWh elenergi per år, vilket motsvarar ca 11 procent av kommunens totala elenergianvändning 2008.

I anslutning till ovanstående anläggning planeras för två andra grupper av vindkraftverk genom andra projektörer.

Utredning i ärendet

Den 15 juni 2011 hölls ett samrådsmöte mellan kommunens representanter och representanter från O2 Vindkompaniet. Från kommunen deltog både politiker (kommunstyrelsens arbetsutskott) och tjänstemän. Vid samrådsmötet framkom bland annat att O2 Vindkompaniet kommer att utreda påverkan på det närliggande tysta området. Vidare avser de att göra en bedömning av påverkan från de andra båda projekten i området, HS Kraft AB:s och Statkraft Södra Vindkraft AB:s projekt. Miljökontoret framhöll vid mötet vikten av samordning med de andra projekten samt att O2 Vindkompaniet följer länsstyrelsens beslut och att de tar fram tydligare kartmaterial.

Den 14 april höll O2 Vindkompaniet öppet hus för allmänheten. Inga representanter från kommunen närvarade vid mötet eftersom kommunen fick kännedom om mötet i ett sent skede.



Datum
2011-10-26

Diarienummer
2010-002454

Väster om etableringsområdet finns ett rekreationsområde, Storedamm, som klassificeras som bullerfritt område i översiktsplanen. Utpekade områden för vindkraft överlappar det bullerfria området. Två av verken i alternativet med 10 verk och ett verk i alternativet med 7 verk, hamnar i både utpekade områden för vindkraft och i bullerfritt område. Övriga verk ligger enbart i utpekade områden för vindkraft. Det tematiska tillägget om vindkraft till kommunens översiktsplan anger att i de utpekade områdena för vindkraft kan vindkraften få högre prioritet än andra allmänna intressen. En omprövning av tidigare ställningstaganden ska vara möjlig inom de utpekade områdena. Slutlig lämplighet ska prövas i detaljplaneprocessen.

Under etableringsfasen kommer det att krävas omfattande lastbilstransporter för att transportera vindkraftverk och material till fundament och vägbeläggning. För betong till fundament av den vanligaste typen behövs ca 60 lastbilstransporter per fundament. Varje vindkraftverk levereras i delar på ca 15 lastbilar.

Miljökontoret

Sven-Inge Svensson
Miljöchef

Carina Westerlund
Tillsynschef